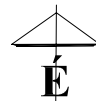


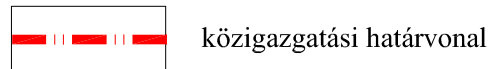
HARKA
TELEPÜLÉSRENDEZÉSI TERV
FELÜLVIZSGÁLATA
ALÁTÁMASZTÓ MUNKARÉSZ
KÖZFORGALMÚ KÖZLEKEDÉS HELYSZÍNRAJZA

M 1 : 12 500



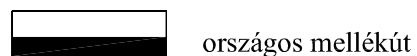
JELMAGYARÁZAT

HATÁRVONALAK



KÖZÚTI KÖZLEKEDÉSI VONALAK

Mellékutak



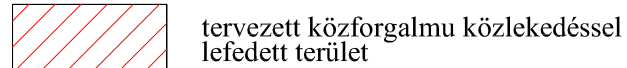
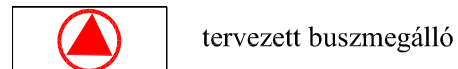

Belterületi utak



Kerékpárutak



JELEK



REGIOPLAN

Környezet- és Településtervező KFT.
 9022 Győr, Újkapu u. 13.
 Tel: 96/311-304, 529-751
 e-mail:regioplan@regioplan.hu



Megrendelő neve: Sopron MJV Önkormányzata

Munka neve: Sopron MJV településrendezési terv felülvizsgálata

Munkaszám:
Rp.I.169-10

Munkarész neve: Alátámasztó munkarész

Méretarány:
M 1 : 12 500

Rajz címe: Közforgalmú közlekedés helyszínrajza

Rajzszám:
A 2

Felelős településtervező
Kalmár Ágnes TT-08-0479/08

Településrendezés társtervező:
Szabó Lilla okl. településmérnök

Dokumentálás dátuma:
2023. 04.

Felelős közlekedéstervező:
Réder Tibor Tkö 08-0133

Felelős közlekedéstervező:
Ferenczi Huba
TH-T08-0253
TE-T08-0253
TV-T08-0253

A tervezési alaptérkép az állami alapadatok felhasználásával készült

